





- LEGENDA**
-  RETICOLO IDROGRAFICO
 -  LIMITE DEL BACINO IDROGRAFICO
 -  LIMITE DEI SOTTOBACINI
 -  UBICAZIONE E IDENTIFICAZIONE DELLA SEZIONE DI CHIUSURA DEI SOTTOBACINI



Sezione di chiusura	Corso d'acqua	Superficie sottesa alla sez. di chiusura [kmq]	Portata di piena al colmo (m ³ /s)
		T=50 anni	T=100 anni
1	Valerio	3,3	51
2	S. Antonino	0,9	10
3	Riviera	0,9	10
4	Riviera	0,9	10
5	Valerio	1,3	23
6	Valerio	0,8	15
7	Peli	0,6	12
8	Cicala	1,4	24
9	Cicala	0,7	13
10	Trenasico	2,7	43
11	Trenasico	1,2	22
12	Rocca	0,2	4,4
13	Genato	7,6	107
14	Genato	6,8	97
15	Pino	2,1	35
16	Pino	0,4	8
17	Pino	1,2	21
18	Gasè	0,6	12
19	Lagorungo	1,5	17
20	Genato	2,5	40
21	Scaglia	0,4	9
22	old Rio	0,3	7
23	Genato	1,7	29
24	Genato	1,2	21
25	Scaglia	0,4	7
26	Fundaga	0,2	4
27	Pino	0,2	5
28	Corroggen	0,2	7
29	Torido	8,0	87
30	Torido	5,7	63
31	Aggio	0,5	10
32	Torido	3,1	49
33	Coppallo	0,3	7
34	Torido	1,8	32
35	Torido	0,7	14
36	Ruina	1,4	24
37	Ruina	0,7	12

Sezione di chiusura	Corso d'acqua	Superficie sottesa alla sez. di chiusura [kmq]	Portata di piena al colmo (m ³ /s)
		T=50 anni	T=100 anni
A1	Bisagno	15,5	200
A2	Bisagno	8,1	137
B	Lentro	10,6	107
B1	Lentro	6,5	72
C	Bisagno	33,4	336
D	Bisagno	35,7	346
E	Carate	9,3	121
E1	Carate	6,8	96
E2	Arvigo	2,4	36
E3	Carate	4,3	64
F	Bisagno	45,3	439
G	Bisagno	50,3	475
G1	Rosata	0,9	16
G2	Chiusella	0,39	8
G3	fo del Gusto	2,0	31
H	Bisagno	58,2	549
I	Bisagno	61,3	559
L	Bisagno	69,1	636
M	Bisagno	70,0	637
N	Bisagno	72,7	669
O	Bisagno	78,8	696
O1	Mermi	2,0	33
P	Bisagno	82,5	730
Q	Bisagno	84,0	737
R	Fareggiano	5,1	64
R1	Fareggiano	2,4	41
S	Bisagno	89,2	793
T	Bisagno	92,1	790

COMMITTENTE:


COMUNE DI GENOVA
IL RESPONSABILE UNICO DEL PROCEDIMENTO
ALBERTO BITOSSÌ
IL DIRETTORE ESECUTORE DEL CONTRATTO
ANTONIO ROSSA

PROGETTAZIONE DEFINITIVA DEL SISTEMA DEGLI ASSI DI FORZA PER IL TRASPORTO PUBBLICO LOCALE (RETE FIOVIARIA E STRUTTURE CONNESSE)

PROGETTAZIONE MANDATARIA


GRUPPO FERROVIE DELLO STATO ITALIANE

MANDANTE MANDANTE

Società 

COMPATIBILITA' IDRAULICA
Carta dei Sottobacini e di ubicazione delle sezioni di chiusura

IL PROGETTISTA RESPONSABILE DELL'INTEGRAZIONE
Dot. Ing. Luca Bernardini

SCALA :
1:25000

COMMESSA	LOTTO	FASE	ENTE	TIPO DOC.	OPERA/DISCIPLINA	PROGR.	REV.
E21D	00	D	Z1	PL	ID0002	001	A

Revis.	Descrizione	Redatto	Data	Verificato	Data	Approvato	Data	Autorizzato	Data
A	Emissione Esecutiva	R. Cappellaro	08/2021	D. Litari	08/2021	M. Marinelli	08/2021	A. Peresso	

